

CATÁLOGO DE OBJETOS GEOGRÁFICOS PARA DATOS FUNDAMENTALES DE COSTA RICA


INSTITUTO GEOGRÁFICO NACIONAL


VERSIÓN: 2.0

NTIG_CR02_10.2020


ISO 19110 - ISO 19126


TEMA 17 COBERTURA Y USO DE LA TIERRA


TEMA	17	COBERTURA Y USO DE LA TIERRA	GRUPO	1701	Terreno Arbolado y Forestal
OBJETO	170101	ÁRBOLES			Geometría: Polígono 2D
DEFINICIÓN E ILUSTRACIÓN	Comprende toda formación vegetal leñosa mayor a 1 hectárea, con predominio de especies arbóreas de una altura de 5 metros o más, pueden ser del tipo primaria, de otros estados sucesionales o intervenidos.				
ATRIBUTOS	CÓDIGO	DEFINICIÓN			TIPO DE DOMINIO
CÓDIGO	17010101	Geocódigo representado por una secuencia de números que responden a un orden de ubicación por tema, grupo y que identifican de forma única un objeto espacial.			0
ÁREA	17010102	Extensión de la superficie que ocupa cada terreno con cobertura de árboles.			0
VERSIÓN	17010103	El versionado de la capa corresponde a la asignación de un código o número único que sirve para indicar el nivel de desarrollo y actualización de toda la capa y sus registros, y está constituido del año, mes y día (YYYYMMDD) y un número secuencial de tres dígitos (001 a 999).			0

TEMA	17	COBERTURA Y USO DE LA TIERRA	GRUPO	1701	Terreno Arbolado y Forestal
OBJETO	170102	TERRENO DE MANGLAR			Geometría: Polígono 2D
DEFINICIÓN E ILUSTRACIÓN	Ecosistemas que se caracterizan por poseer árboles o arbustos con adaptaciones o tolerancia a altos niveles de salinidad, raíces aéreas que estabilizan al árbol en terrenos blandos y que les permiten sobrevivir en suelos periódicamente inundados por la acción de las mareas y en condiciones de salinidad fluctuante.				
ATRIBUTOS	CÓDIGO	DEFINICIÓN			TIPO DE DOMINIO
CÓDIGO	17010201	Geocódigo representado por una secuencia de números que responden a un orden de ubicación por tema, grupo y que identifican de forma única un objeto espacial.			0
NOMBRE	17010202	Nombre propio con que se le conoce al área del manglar.			0
OFICIALIZACIÓN	17010203	Nombre de la Ley, decreto, tratado, convenio, entre otras que los protegen.			0
ADMINISTRACIÓN	17010204	Corresponde al tipo de institución pública encargada de la gestión y protección de dicho espacio natural.			1
ÁREA	17010205	Extensión de la superficie que ocupa cada terreno con manglar.			0
VERSIÓN	17010206	El versionado de la capa corresponde a la asignación de un código o número único que sirve para indicar el nivel de desarrollo y actualización de toda la capa y sus registros, y está constituido del año, mes y día (YYYYMMDD) y un número secuencial de tres dígitos (001 a 999).			0

ATRIBUTO	ADMINISTRACIÓN
DOMINIO	CÓDIGO
MINAE	1701040401
Municipalidad	1701040402
Otro	1701040403


TEMA	17	COBERTURA Y USO DE LA TIERRA	GRUPO	1702	Agricultura
OBJETO	170201	CULTIVOS			Geometría: Polígono 2D
DEFINICIÓN E ILUSTRACIÓN	Áreas cubiertas en forma general de cultivos sean estos del tipo anual o permanente.				
ATRIBUTOS	CÓDIGO	DEFINICIÓN			TIPO DE DOMINIO
CÓDIGO	17020101	Geocódigo representado por una secuencia de números que responden a un orden de ubicación por tema, grupo y que identifican de forma única un objeto espacial.			0
ÁREA	17020102	Extensión de la superficie que ocupa cada terreno cultivado.			0
VERSIÓN	17020103	El versionado de la capa corresponde a la asignación de un código o número único que sirve para indicar el nivel de desarrollo y actualización de toda la capa y sus registros, y está constituido del año, mes y día (YYYYMMDD) y un número secuencial de tres dígitos (001 a 999).			0

TEMA	17	COBERTURA Y USO DE LA TIERRA	GRUPO	1703	Ganadería y Pastos
OBJETO	170301	PASTOS			Geometría: Polígono 2D
DEFINICIÓN E ILUSTRACIÓN	Comprende las tierras cubiertas con hierba densa de composición florística dominada principalmente por gramíneas, dedicadas a pastoreo y otros usos por un período de dos o más años.				
ATRIBUTOS	CÓDIGO	DEFINICIÓN			TIPO DE DOMINIO
CÓDIGO	17030101	Geocódigo representado por una secuencia de números que responden a un orden de ubicación por tema, grupo y que identifican de forma única un objeto espacial.			0
ÁREA	17030102	Extensión de la superficie que ocupa cada terreno con pastos.			0
VERSIÓN	17030103	El versionado de la capa corresponde a la asignación de un código o número único que sirve para indicar el nivel de desarrollo y actualización de toda la capa y sus registros, y está constituido del año, mes y día (YYYYMMDD) y un número secuencial de tres dígitos (001 a 999).			0

TEMA	17	COBERTURA Y USO DE LA TIERRA	GRUPO	1704	Infraestructura
OBJETO	170401	ÁREA DENSAMENTE CONSTRUIDA / ZONA URBANIZADA			Geometría: Polígono 2D
DEFINICIÓN E ILUSTRACIÓN	Zona donde predomina la alta concentración de edificaciones de diversos tipos y usos.				
ATRIBUTOS	CÓDIGO	DEFINICIÓN			TIPO DE DOMINIO
CÓDIGO	17040101	Geocódigo representado por una secuencia de números que responden a un orden de ubicación por tema, grupo y que identifican de forma única un objeto espacial.			0
USO	17040102	Corresponde a la actividad humana o socioeconómica que domina el paisaje urbano.			1
CLASIFICACIÓN	17040103	Categorización del espacio urbano según la densidad y continuidad de las construcciones y la presencia o no de áreas naturales o no edificadas.			1
ÁREA	17040104	Extensión de la superficie ocupada por el espacio de área densamente construida o zona urbanizada.			0
VERSIÓN	17040105	El versionado de la capa corresponde a la asignación de un código o número único que sirve para indicar el nivel de desarrollo y actualización de toda la capa y sus registros, y está constituido del año, mes y día (YYYYMMDD) y un número secuencial de tres dígitos (001 a 999).			0

ATRIBUTO	USO
DOMINIO	CÓDIGO
Comercial y servicios	1704010201
Industrial	1704010202
Residencial	1704010203
Gubernamental	1704010204
Mixto	1704010205
otros	1704010206


ATRIBUTO	CLASIFICACIÓN
DOMINIO	CÓDIGO
Zona urbana continua	1704010301
Zona urbana discontinua	1704010302

TEMA	17	COBERTURA Y USO DE LA TIERRA	GRUPO	1704	Infraestructura
OBJETO	170402	ÁREA CULTURAL			Geometría: Polígono 2D
DEFINICIÓN E ILUSTRACIÓN	Áreas dedicadas a un espacio educativo, académico o a la investigación.				
ATRIBUTOS	CÓDIGO	DEFINICIÓN			TIPO DE DOMINIO
CÓDIGO	17040201	Geocódigo representado por una secuencia de números que responden a un orden de ubicación por tema, grupo y que identifican de forma única un objeto espacial.			0
NOMBRE	17040202	Nombre propio con que se conoce a dicho espacio.			0
ÁREA	17040203	Extensión de la superficie que ocupa el espacio del área cultural.			0
VERSIÓN	17040204	El versionado de la capa corresponde a la asignación de un código o número único que sirve para indicar el nivel de desarrollo y actualización de toda la capa y sus registros, y está constituido del año, mes y día (YYYYMMDD) y un número secuencial de tres dígitos (001 a 999).			0


TEMA	17	COBERTURA Y USO DE LA TIERRA	GRUPO	1704	Infraestructura
OBJETO	170403	AREA INDUSTRIAL			Geometría: Polígono 2D
DEFINICIÓN E ILUSTRACIÓN	Concentración de edificios destinados a labores industriales o de transformación de distintas materias primas.				
ATRIBUTOS	CÓDIGO	DEFINICIÓN			TIPO DE DOMINIO
CÓDIGO	17040301	Geocódigo representado por una secuencia de números que responden a un orden de ubicación por tema, grupo y que identifican de forma única un objeto espacial.			0
NOMBRE	17040302	Nombre propio con que se conoce a dicho espacio industrial.			0
TIPO	17040303	Se refiere a los tipos de industrias básicas: la Industria Ligera (alimenticia, textil, muebles, química ligera, electrodomésticos, automotriz, agroindustrial, otras), industria de equipo (industria de construcción y metalúrgica de transformación, como: vidrios, botellas, cerámica y otros) y industria pesada (Metalúrgica y química).			1
LOCALIZACIÓN	17040304	Es la ubicación de las industrias según la dotación de materia prima,			1
ÁREA	17040305	Extensión de la superficie que ocupa el espacio de área de uso industrial.			0
VERSIÓN	17040306	El versionado de la capa corresponde a la asignación de un código o número único que sirve para indicar el nivel de desarrollo y actualización de toda la capa y sus registros, y está constituido del año, mes y día (YYYYMMDD) y un número secuencial de tres dígitos (001 a 999).			0

ATRIBUTO	TIPO
DOMINIO	CÓDIGO
Industria Ligera	1704030301
Industria de Equipo	1704030302
Industria Pesada	1704030303

ATRIBUTO	LOCALIZACIÓN
DOMINIO	CÓDIGO
Parques Industriales	1704030401
Zonas Francas	1704030402
Áreas Urbanas	1704030403
Otros	1704030404

TEMA	17	COBERTURA Y USO DE LA TIERRA	GRUPO	1704	Infraestructura
OBJETO	170404	MINA			Geometría: Polígono 3D
DEFINICIÓN E ILUSTRACIÓN	Espacio dedicado a la explotación de diferentes productos minerales.				
ATRIBUTOS	CÓDIGO	DEFINICIÓN			TIPO DE DOMINIO
CÓDIGO	17040401	Geocódigo representado por una secuencia de números que responden a un orden de ubicación por tema, grupo y que identifican de forma única un objeto espacial.			0
TIPO	17040402	Toma en cuenta si las labores mineras se desarrollan por encima o por debajo de la superficie.			1
MATERIAL EXTRAIDO	17040403	Mineral o producto extraído.			0
ÁREA	17040404	Extensión de la superficie que ocupa el espacio minero y sus edificaciones.			0
VERSIÓN	17040405	El versionado de la capa corresponde a la asignación de un código o número único que sirve para indicar el nivel de desarrollo y actualización de toda la capa y sus registros, y está constituido del año, mes y día (YYYYMMDD) y un número secuencial de tres dígitos (001 a 999).			0

ATRIBUTO	TIPO
DOMINIO	CÓDIGO
Subterráneo	1704040201
A Cielo Abierto	1704040202
Otros	1704040203

TEMA	17	COBERTURA Y USO DE LA TIERRA	GRUPO	1704	Infraestructura
OBJETO	170405	ESCOBRERAS			Geometría: Polígono 3D
DEFINICIÓN E ILUSTRACIÓN	Espacio dedicado al depósito de materiales o escombros.				
ATRIBUTOS	CÓDIGO	DEFINICIÓN			TIPO DE DOMINIO
CÓDIGO	17040501	Geocódigo representado por una secuencia de números que responden a un orden de ubicación por tema, grupo y que identifican de forma única un objeto espacial.			0
ÁREA	17040502	Extensión de la superficie que ocupa el espacio para depósito de escombros.			0
VERSIÓN	17040503	El versionado de la capa corresponde a la asignación de un código o número único que sirve para indicar el nivel de desarrollo y actualización de toda la capa y sus registros, y está constituido del año, mes y día (YYYYMMDD) y un número secuencial de tres dígitos (001 a 999).			0

TEMA	17	COBERTURA Y USO DE LA TIERRA	GRUPO	1704	Infraestructura
OBJETO	170406	TAJO			Geometría: Polígono 3D
DEFINICIÓN E ILUSTRACIÓN	<p>Un tajo es una explotación generalmente a cielo abierto, en la que se obtienen rocas industriales u ornamentales.</p>				
ATRIBUTOS	CÓDIGO	DEFINICIÓN			TIPO DE DOMINIO
CÓDIGO	17040601	Geocódigo representado por una secuencia de números que responden a un orden de ubicación por tema, grupo y que identifican de forma única un objeto espacial.			0
NOMBRE	17040602	Nombre propio con que se conoce el tajo o cantera.			0
MATERIAL EXTRAIDO	17040603	Tipo de material extraído: piedra, arena, lastre u otro.			0
ADMINISTRACIÓN	17040604	Corresponde al tipo de sector encargado de la gestión y mantenimiento de dicho Tajo o cantera.			1
ÁREA	17040605	Extensión de la superficie que ocupa el tajo o cantera.			0
VERSIÓN	17040606	El versionado de la capa corresponde a la asignación de un código o número único que sirve para indicar el nivel de desarrollo y actualización de toda la capa y sus registros, y está constituido del año, mes y día (YYYYMMDD) y un número secuencial de tres dígitos (001 a 999).			0
ATRIBUTO	ADMINISTRACIÓN				
DOMINIO	CÓDIGO				
Sector Público	1704060401				
Sector Privado	1704060402				


TEMA	17	COBERTURA Y USO DE LA TIERRA	GRUPO	1704	Infraestructura
OBJETO	170407	RELLENO SANITARIO			Geometría: Polígono 3D
DEFINICIÓN E ILUSTRACIÓN	Es el método y lugar donde se depositan y se tratan los desechos sólidos.				
ATRIBUTOS	CÓDIGO	DEFINICIÓN			TIPO DE DOMINIO
CÓDIGO	17040701	Geocódigo representado por una secuencia de números que responden a un orden de ubicación por tema, grupo y que identifican de forma única un objeto espacial.			0
NOMBRE	17040702	Nombre propio con que se conoce el relleno sanitario.			0
COBERTURA	17040703	Corresponde a la cantidad de municipalidades a las que se les presta el servicio de depósito final de desechos sólidos, mediante técnicas de manejo.			0
TIPO DE DESECHO	17040704	Se refiere al tipo de desechos que se tratan y procesan en dicho relleno sanitario.			1
MANEJO	17040705	Corresponde al tipo de procesamiento o prácticas de manejo que recibe el material de desecho depositado en el sitio.			1

ÁREA	17040706	Extensión de la superficie que ocupa el relleno sanitario.	0
ADMINISTRACIÓN	17040707	Corresponde al tipo de sector encargado de la gestión y mantenimiento del relleno sanitario.	1
VERSIÓN	17040708	El versionado de la capa corresponde a la asignación de un código o número único que sirve para indicar el nivel de desarrollo y actualización de toda la capa y sus registros, y está constituido del año, mes y día (YYYYMMDD) y un número secuencial de tres dígitos (001 a 999).	0

ATRIBUTO	TIPO DE DESECHO	
DOMINIO	CÓDIGO	
Desechos Orgánicos	1704070401	
Desechos Inorgánicos	1704070402	
Desechos Lixiviados	1704070403	
Todos	1704070404	


ATRIBUTO	MANEJO	
DOMINIO	CÓDIGO	
Acumulación	1704070501	
Clasificación	1704070502	
Reutilización	1704070503	
Reciclaje	1704070504	
Recuperación	1704070505	
Reducción	1704070506	
Otro	1704070507	

ATRIBUTO	ADMINISTRACIÓN	
DOMINIO	CÓDIGO	
Sector Público	1704070701	
Sector Privado	1704070702	


TEMA	17	COBERTURA Y USO DE LA TIERRA	GRUPO	1705	Otras Tierras
OBJETO	170501	ERIAL / TERRENO DESNUDO O DESCUBIERTO			Geometría: Polígono 2D
DEFINICIÓN E ILUSTRACIÓN	Esta cobertura corresponde a las superficies de terreno desprovistas de vegetación, debido a la ocurrencia de procesos tanto naturales como antrópicos de erosión y degradación extrema.				


ATRIBUTOS	CÓDIGO	DEFINICIÓN	TIPO DE DOMINIO
CÓDIGO	17050101	Geocódigo representado por una secuencia de números que responden a un orden de ubicación por tema, grupo y que identifican de forma única un objeto espacial.	0
CAUSA	17050102	Se refiere al motivo por el cual este espacio geográfico se encuentra sin cobertura vegetal o en abandono.	1
ÁREA	17050103	Extensión de la superficie que ocupa esta cobertura.	0
VERSIÓN	17050104	El versionado de la capa corresponde a la asignación de un código o número único que sirve para indicar el nivel de desarrollo y actualización de toda la capa y sus registros, y está constituido del año, mes y día (YYYYMMDD) y un número secuencial de tres dígitos (001 a 999).	0


ATRIBUTO	CAUSA
DOMINIO	CÓDIGO
Erosión	1705010201
Abandono	1705010202
Otro	1705010203

TEMA	17	COBERTURA Y USO DE LA TIERRA	GRUPO	1705	Otras Tierras
OBJETO	170502	TERRENO ARENOSO			Geometría: Polígono 2D
DEFINICIÓN E ILUSTRACIÓN	Áreas de arena natural o islas de arena asentadas en el lecho del río y producto del arrastre de material de diferente granulometría.				
ATRIBUTOS	CÓDIGO	DEFINICIÓN			TIPO DE DOMINIO
CÓDIGO	17050201	Geocódigo representado por una secuencia de números que responden a un orden de ubicación por tema, grupo y que identifican de forma única un objeto espacial.			0
COMPOSICIÓN	17050202	Componente dominante del deposito arenoso.			1
VERSIÓN	17050203	El versionado de la capa corresponde a la asignación de un código o número único que sirve para indicar el nivel de desarrollo y actualización de toda la capa y sus registros, y está constituido del año, mes y día (YYYYMMDD) y un número secuencial de tres dígitos (001 a 999).			0

ATRIBUTO	COMPOSICIÓN
DOMINIO	CÓDIGO
Arenas	1705020201
Limos	1705020202
Arcillas	1705020203
Otro Material	1705020204

TEMA	17	COBERTURA Y USO DE LA TIERRA	GRUPO	1706	No clasificable
OBJETO	170601	SOMBRAS			Geometría: Polígono 2D
DEFINICIÓN E ILUSTRACIÓN	Presencia de sombras que dificultan el reconocimiento de los objetos sobre el espacio geográfico.				
ATRIBUTOS	CÓDIGO	DEFINICIÓN			TIPO DE DOMINIO
CÓDIGO	17060101	Geocódigo representado por una secuencia de números que responden a un orden de ubicación por tema, grupo y que identifican de forma única un objeto espacial.			0
VERSIÓN	17060102	El versionado de la capa corresponde a la asignación de un código o número único que sirve para indicar el nivel de desarrollo y actualización de toda la capa y sus registros, y está constituido del año, mes y día (YYYYMMDD) y un número secuencial de tres dígitos (001 a 999).			0

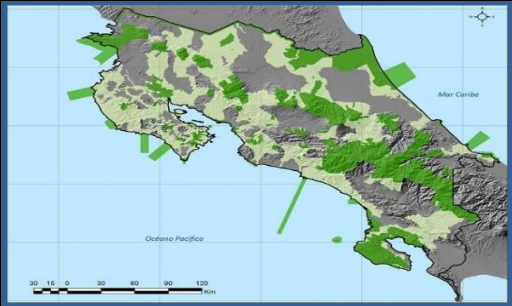
TEMA	17	COBERTURA Y USO DE LA TIERRA	GRUPO	1706	No clasificable
OBJETO	170602	NUBES			Geometría: Polígono 2D
DEFINICIÓN E ILUSTRACIÓN	Presencia de nubes que dificultan el reconocimiento de los objetos sobre el espacio geográfico.				
ATRIBUTOS	CÓDIGO	DEFINICIÓN		TIPO DE DOMINIO	
CÓDIGO	17060201	Geocódigo representado por una secuencia de números que responden a un orden de ubicación por tema, grupo y que identifican de forma única un objeto espacial.		0	
VERSIÓN	17060202	El versionado de la capa corresponde a la asignación de un código o número único que sirve para indicar el nivel de desarrollo y actualización de toda la capa y sus registros, y está constituido del año, mes y día (YYYYMMDD) y un número secuencial de tres dígitos (001 a 999).		0	

TEMA	17	COBERTURA Y USO DE LA TIERRA	GRUPO	1706	No clasificable
OBJETO	170603	SIN INFORMACIÓN			Geometría: Polígono 2D
DEFINICIÓN E ILUSTRACIÓN	Áreas donde se carece por algún motivo de información geoespacial o no se ha podido clasificar la cobertura o uso de la tierra.				
ATRIBUTOS	CÓDIGO	DEFINICIÓN			TIPO DE DOMINIO
CÓDIGO	17060301	Geocódigo representado por una secuencia de números que responden a un orden de ubicación por tema, grupo y que identifican de forma única un objeto espacial.			0
VERSIÓN	17060302	El versionado de la capa corresponde a la asignación de un código o número único que sirve para indicar el nivel de desarrollo y actualización de toda la capa y sus registros, y está constituido del año, mes y día (YYYYMMDD) y un número secuencial de tres dígitos (001 a 999).			0

TEMA	17	COBERTURA Y USO DE LA TIERRA	GRUPO	1707	Áreas Bajo Regímenes Especiales
OBJETO	170701	TERRITORIOS INDÍGENAS			Geometría: Polígono 3D
DEFINICIÓN E ILUSTRACIÓN	Son áreas geográficas ocupadas tradicionalmente por los pueblos indígenas sin detrimento de los que en el futuro, por ley o por decreto ejecutivo, se logren crear.				
ATRIBUTOS	CÓDIGO	DEFINICIÓN			TIPO DE DOMINIO
CÓDIGO	17070101	Geocódigo representado por una secuencia de números que responden a un orden de ubicación por tema, grupo y que identifican de forma única un objeto espacial.			0
NOMBRE	17070102	Nombre propio con que se conoce al territorio indígena.			0
OFICIALIZACIÓN	17070103	Nombre y fecha de la Ley, decreto, tratado, convenio, entre otras por medio de la cual se crea a cada una de las diferentes Reservas Indígenas.			0
GRUPO ÉTNICO	17070104	Se refiere al grupo étnico o pueblos indígenas que habita en el asentamiento aborigen dentro del territorio nacional.			1
ÁREA	17070105	Extensión de la superficie que cubre los espacios geográficos indígenas.			0
VERSIÓN	17070106	El versionado de la capa corresponde a la asignación de un código o número único que sirve para indicar el nivel de desarrollo y actualización de toda la capa y sus registros, y está constituido del año, mes y día (YYYYMMDD) y un número secuencial de tres dígitos (001 a 999).			0

ATRIBUTO	GRUPO ÉTNICO
DOMINIO	CÓDIGO
Bribri	1707010401
Cabécar	1707010402
Huetar	1707010403
Guatusos	1707010404
Otros	1707010405

TEMA	17	COBERTURA Y USO DE LA TIERRA	GRUPO	1707	Áreas Bajo Regímenes Especiales
OBJETO	170702	TERRITORIOS DEL INSTITUTO DE DESARROLLO RURAL (INDER)			Geometría: Polígono 3D
DEFINICIÓN E ILUSTRACIÓN	Son territorios de uso público/comunal que están bajo la gestión de diversas instituciones.				
ATRIBUTOS	CÓDIGO	DEFINICIÓN			TIPO DE DOMINIO
CÓDIGO	17070201	Geocódigo representado por una secuencia de números que responden a un orden de ubicación por tema, grupo y que identifican de forma única un objeto espacial.			0
OFICIALIZACIÓN	17070202	Nombre y fecha de la Ley, decreto, pronunciamiento, entre otras que declara la jurisdicción de los espacios geográficos del INDER.			0
ÁREA	17070203	Extensión de la superficie que se otorga a cada uno de los campesinos de conformidad a la naturaleza regional y de los tipos de suelos.			0
VERSIÓN	17070204	El versionado de la capa corresponde a la asignación de un código o número único que sirve para indicar el nivel de desarrollo y actualización de toda la capa y sus registros, y está constituido del año, mes y día (YYYYMMDD) y un número secuencial de tres dígitos (001 a 999).			0

TEMA	17	COBERTURA Y USO DE LA TIERRA	GRUPO	1707	Áreas Bajo Regímenes Especiales
OBJETO	170703	ÁREAS SILVESTRES PROTEGIDAS			Geometría: Polígono 3D
DEFINICIÓN E ILUSTRACIÓN	Espacio físico dentro de las áreas de conservación natural, donde se preservan diferentes especies y sus ecosistemas.				
ATRIBUTOS	CÓDIGO	DEFINICIÓN			TIPO DE DOMINIO
CÓDIGO	17070301	Geocódigo representado por una secuencia de números que responden a un orden de ubicación por tema, grupo y que identifican de forma única un objeto espacial.			0
NOMBRE	17070302	Nombre propio con que se conoce a el área silvestre protegida.			0
CATEGORIA DE MANEJO	17070303	Se refiere a la clasificación según categoría de manejo como: Parque nacional, refugio de vida silvestre.			1
ÁREA DE CONSERVACIÓN	17070304	Hace referencia a el área de conservación o regionalización ambiental dentro de la cual se encuentra el espacio silvestre protegido .			1
OFICIALIZACIÓN	17070305	Nombre y fecha de la Ley, decreto, pronunciamiento, entre otras que declara la jurisdicción de un área silvestre protegida.			0
ÁREA	17070306	Extensión de la superficie que cubre dicho espacio silvestre protegido en kilómetros cuadrados.			0
VERSIÓN	17070307	El versionado de la capa corresponde a la asignación de un código o número único que sirve para indicar el nivel de desarrollo y actualización de toda la capa y sus registros, y está constituido del año, mes y día (YYYYMMDD) y un número secuencial de tres dígitos (001 a 999).			0

ATRIBUTO		CATEGORÍA DE MANEJO	
DOMINIO		CÓDIGO	
Parque Nacional		1707030301	
Reserva Biológica		1707030302	
Refugio Nacional de Vida Silvestre		1707030303	
Monumento Nacional		1707030304	
Humedales		1707030305	
Zona Protectora		1707030306	
Reserva Forestal		1707030307	
Otras		1707030308	

ATRIBUTO		ÁREA DE CONSERVACIÓN	
DOMINIO		CÓDIGO	
Área de Conservación Arenal Huetar Norte (ACAHAN)		1707030401	
Área de Conservación Arenal Tempisque (ACAT)		1707030402	
Área de Conservación Central (ACC)		1707030403	
Área de Conservación Guanacaste (ACG)		1707030404	
Área de Conservación La Amistad Caribe (ACLAC)		1707030405	
Área de Conservación La Amistad Pacífico (ACLAP)		1707030406	
Área de Conservación Marina Cocos (ACMC)		1707030407	
Área de Conservación Osa (ACOSA)		1707030408	
Área de Conservación Pacífico Central (ACOPAC)		1707030409	
Área de Conservación Tempisque (ACT)		1707030410	
Área de Conservación Tortuguero (ACTO)		1707030411	